




































[Zurück zur Kartenapplikation](#)[Drucken](#)

### Wegbeschreibung

**Startadresse:** Winterthur**Zieladresse:** 7554 Sent[Startort](#)[Zielort](#)

Strasse	Entfernung	Total	Zeit	Total	Ende der Strasse
	[km]	[km]	[Std:Min:Sek]	[Std:Min:Sek]	
 General Guisanstrasse (Winterth	0.1	0.1	00:00:07	00:00:07	Rechts abbiegen
 General Guisanstrasse, Route 7	0.0	0.1	00:00:04	00:00:12	Geradeaus
 Technikumstrasse, Route 15 (Win	0.7	0.8	00:01:04	00:01:16	Geradeaus
 Zürcherstrasse, Route 15 (Winte	0.5	1.3	00:00:44	00:02:01	Geradeaus
 Zürcherstrasse, Route 1 (Winter	2.5	3.8	00:03:41	00:05:41	Leicht links abbiegen
 (Winterthur)	0.2	3.9	00:00:14	00:05:55	Leicht rechts abbiegen
 E60	10.7	14.6	00:06:14	00:12:10	Leicht rechts abbiegen
	0.4	15.0	00:00:13	00:12:23	Leicht rechts abbiegen
 Route A53	12.6	27.6	00:07:16	00:19:39	Links abbiegen
 (Uster)	1.3	29.0	00:01:15	00:20:54	Geradeaus
 Zürichstrasse (Seegräben)	1.5	30.4	00:01:22	00:22:16	Geradeaus
 Zürichstrasse (Wetzikon (ZH))	0.3	30.7	00:00:16	00:22:32	Geradeaus
 Zürcherstrasse (Wetzikon (ZH))	1.7	32.4	00:02:34	00:25:06	Geradeaus
 Bahnhofstrasse (Wetzikon (ZH))	0.2	32.6	00:00:14	00:25:20	Geradeaus
 Rapperswilerstrasse (Wetzikon (	1.4	34.0	00:01:35	00:26:56	Geradeaus
 (Hinwil)	1.1	35.1	00:01:12	00:28:08	Geradeaus
 Zürichstrasse (Hinwil)	1.0	36.1	00:00:58	00:29:05	Leicht rechts abbiegen
 Winterthurerstrasse (Hinwil)	2.0	38.1	00:01:56	00:31:02	Leicht rechts abbiegen
 Route A53	0.8	38.9	00:00:40	00:31:41	Leicht rechts abbiegen
 Route A53	21.8	60.8	00:12:29	00:44:11	Leicht rechts abbiegen
	0.8	61.5	00:00:26	00:44:37	Leicht rechts abbiegen
 Route A3	44.2	105.7	00:25:35	01:10:12	Geradeaus
 E43	9.6	115.4	00:05:30	01:15:42	Leicht rechts abbiegen
 (Maienfeld)	0.2	115.6	00:00:14	01:15:55	Kreisel: 3. Ausfahrt
 Route 13 (Maienfeld)	0.2	115.8	00:00:08	01:16:04	Kreisel: 2. Ausfahrt
 Route 13 (Maienfeld)	0.0	115.8	00:00:02	01:16:07	Geradeaus
 Route 13 (Malans)	0.5	116.3	00:00:26	01:16:32	Geradeaus
 (Malans)	1.3	117.5	00:01:10	01:17:43	Geradeaus
 (Igis)	0.3	117.8	00:00:16	01:17:59	Geradeaus
 Prättigauerstrasse, Route 28 (I	2.4	120.2	00:02:10	01:20:09	Geradeaus
 Route 28 (Malans)	0.1	120.3	00:00:06	01:20:15	Geradeaus
 Route 28 (Seewis im Prättigau)	1.8	122.1	00:01:41	01:21:56	Geradeaus
 Route 28 (Grüsch)	1.0	123.1	00:00:56	01:22:52	Geradeaus
 Umfahrungstrasse, Route 28 (Grü	0.8	123.9	00:00:44	01:23:37	Geradeaus
 Route 28 (Grüsch)	0.5	124.4	00:00:26	01:24:03	Geradeaus

■ Umfahrungsstrasse, Route 28 (Sc	4.8	129.2	00:04:26	01:28:29	Geradeaus
■ Route 28 (Luzein)	0.1	129.3	00:00:05	01:28:34	Geradeaus
■ Route 28 (Jenaz)	3.4	132.7	00:03:31	01:32:05	Geradeaus
■ Hauptstrasse, Route 28 (Jenaz)	0.1	132.8	00:00:05	01:32:11	Geradeaus
■ Hauptstrasse, Route 28 (Fideris	2.6	135.3	00:02:22	01:34:32	Geradeaus
■ Hauptstrasse, Route 28 (Luzein)	1.0	136.4	00:01:13	01:35:45	Geradeaus
■ Hauptstrasse, Route 28 (Küblis)	1.8	138.1	00:02:20	01:38:05	Geradeaus
■ Hauptstrasse, Route 28 (Saas)	3.6	141.7	00:04:07	01:42:13	Geradeaus
■ Route 28 (Klosters-Serneus)	1.6	143.3	00:01:32	01:43:45	Kreisel: 2. Ausfahrt
■ Route 28 (Klosters-Serneus)	0.8	144.1	00:00:45	01:44:30	Geradeaus
■ Kantonsstrasse, Route 28 (Klost	1.9	146.1	00:01:50	01:46:20	Geradeaus
■ Landstrasse, Route 28 (Klosters	2.7	148.8	00:03:51	01:50:11	Geradeaus
■ Davoserstrasse, Route 28 (Klost	1.1	149.9	00:01:01	01:51:11	Leicht rechts abbiegen
■ (Klosters-Serneus)	0.2	150.1	00:00:10	01:51:21	Kreisel: 1. Ausfahrt
■ (Klosters-Serneus)	0.6	150.7	00:00:33	01:51:54	Leicht links abbiegen
🚗 Vereina (Car train)	19.5	170.2	00:29:00	02:21:54	Leicht links abbiegen
■ (Susch)	0.2	170.4	00:00:10	02:22:04	Geradeaus
■ (Lavin)	0.4	170.8	00:00:24	02:22:28	Leicht links abbiegen
■ (Susch)	0.5	171.3	00:00:29	02:22:56	Scharf links abbiegen
■ Route 27	17.3	188.6	00:14:17	02:37:14	Geradeaus
■ Via da Dis-charge, Route 27	0.4	189.0	00:00:18	02:37:32	Kreisel: 1. Ausfahrt
■ Via da la Staziun (Scuol)	0.5	189.4	00:00:40	02:38:11	Leicht links abbiegen
■ Stradun (Scuol)	1.2	190.6	00:01:44	02:39:56	Geradeaus
■ (Scuol)	1.8	192.4	00:02:06	02:42:02	Geradeaus
■ Stradella vers Scuol (Sent)	1.4	193.7	00:01:34	02:43:36	Leicht rechts abbiegen
■ Sala (Sent)	0.1	193.9	00:00:13	02:43:49	Geradeaus
■ Sot Pradè (Sent)	0.2	194.1	00:00:24	02:44:13	Leicht links abbiegen
(Sent)	0.1	<b>194.2</b>	00:00:14	<b>02:44:26</b>	

Wiedergabe ohne Gewähr für Richtigkeit und Vollständigkeit.

Alle Rechte vorbehalten.

Ein Service von:

suva

www.sanday.ch